



TEGNFORKLARING





Plandata
Reguleringsplan-Samferdselsanlegg og teknisk infrastruktur (PBL2008 §12-5 NR.2)

-  Kjøreveg
-  Annen veggrunn - tekniske anlegg

Reguleringsplan- Bruk og vern av sjø og vassdrag (PBL2008 §12-5 NR.6)

-  Akvakultur

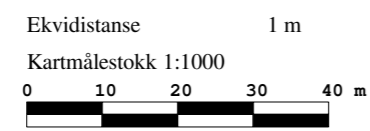
Reguleringsplan-Felles for PBL 1985 og 2008

-  Planens begrensning
-  Formålsgrense
-  Regulert senterlinje
-  Målelinje/Avstandslinje
- Abc Påskrift reguleringsformål/arealformål
- Abc Påskrift areal
- Abc Påskrift bredde
- Abc Påskrift radius

Basiskartet er tegnet med svak gråfarge

Kartopplysninger

Kilde for basiskart:
Dato for basiskart:
Koordinatsystem: UTM sone 32 / Euref89
Høydegrunnlag: NN 1954



AREALPLAN ETTER PBL AV 2008

Utsira Laks AS

Utsira
kommune

Nasjonal arealplan-ID

Plantype:
Reguleringsplan
Forslagsstiller:
Utsira Laks AS
Saksnummer:

SAKSBEHANDLING ETTER PLAN- OG BYGNINGSLOVEN

Kunngjøringsdato for planvedtak:	Behandlingsorgan	Møtesaksnr	Dato	Sign
Dato for siste revisjon av plankart:				
Planvedtak:				
Høring og offentlig ettersyn fra/til:				
Kunngjøring av oppstart av planarbeidet:				
PLANEN ER UTARBEIDET AV: Råd.Ing. John Alvseike				