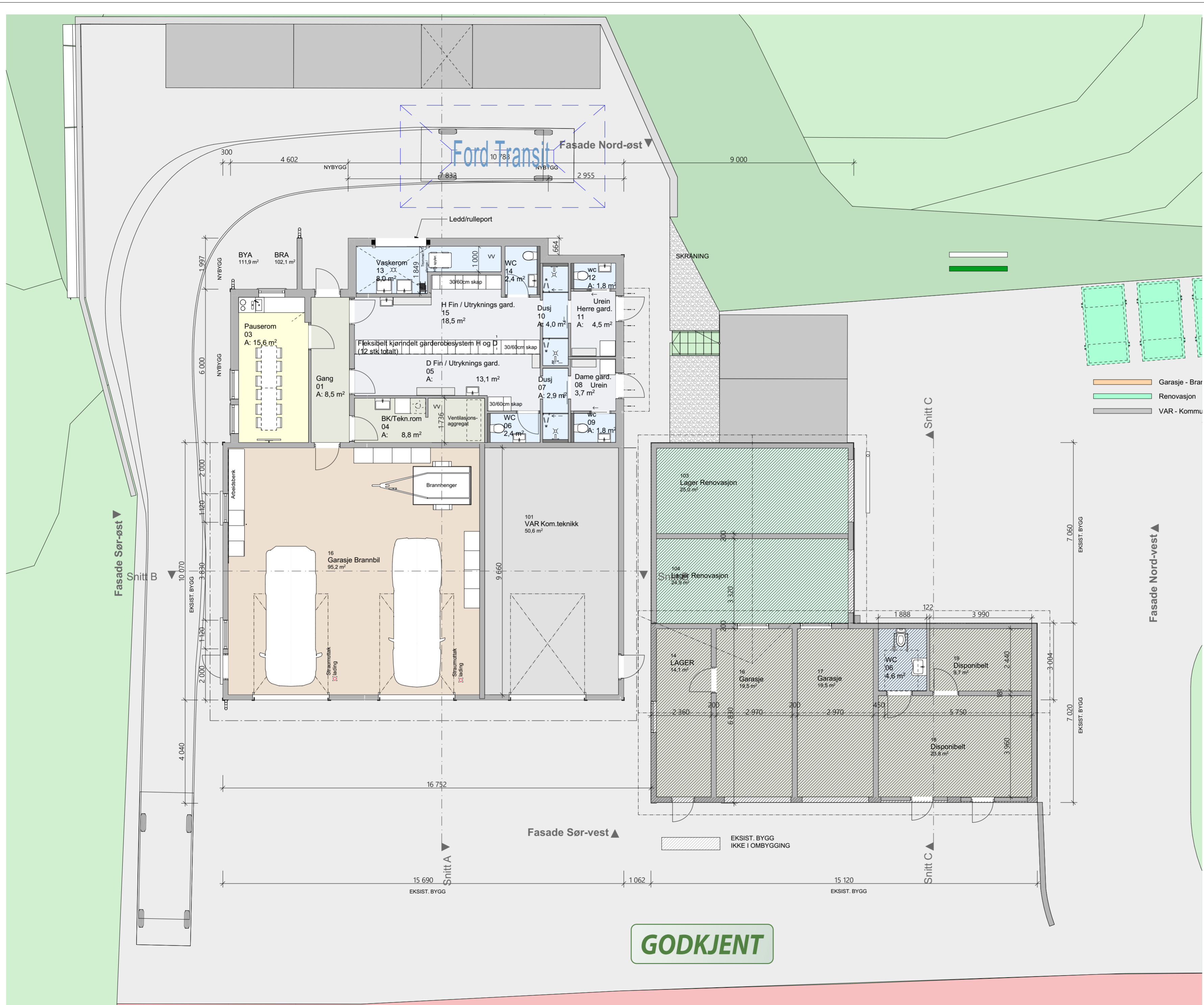
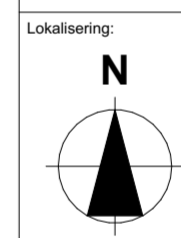


GODKJENT

Tegning: Situasjonsplan Brann og redning Hovlandsvegen Utsira 	Omega 365 Areal as Kvassanesvegen 4 5582 Østensvåg Tlf.: 97540000 areal@omega.no	Prosjektnr. 108127	Dato opprettet 15.01.2024	Gnr./Bnr. 28/6,44,56	Mål 1:500	Tegningsnr. A10-01
		Fase. Rammesøk	Sign. MD	Kontroll: GS	Godkjent	Rev. ID



- Garasje - Brann
- Renovasjon
- VAR - Kommu



Prosjekteringsgruppen

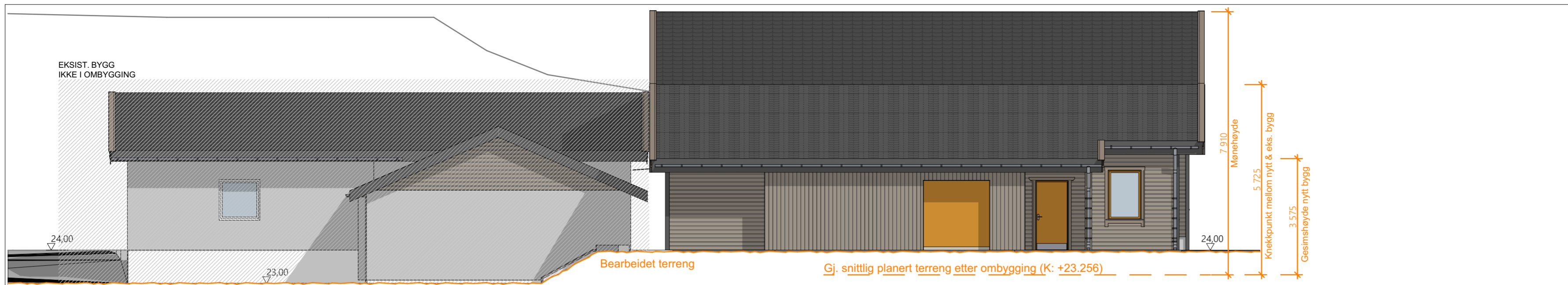
● ARK :

Omega 365 Areal as
 Kvassanesvegen 4
 5582 Ølensvåg
 Tlf.: 97540000
 areal@omega.no

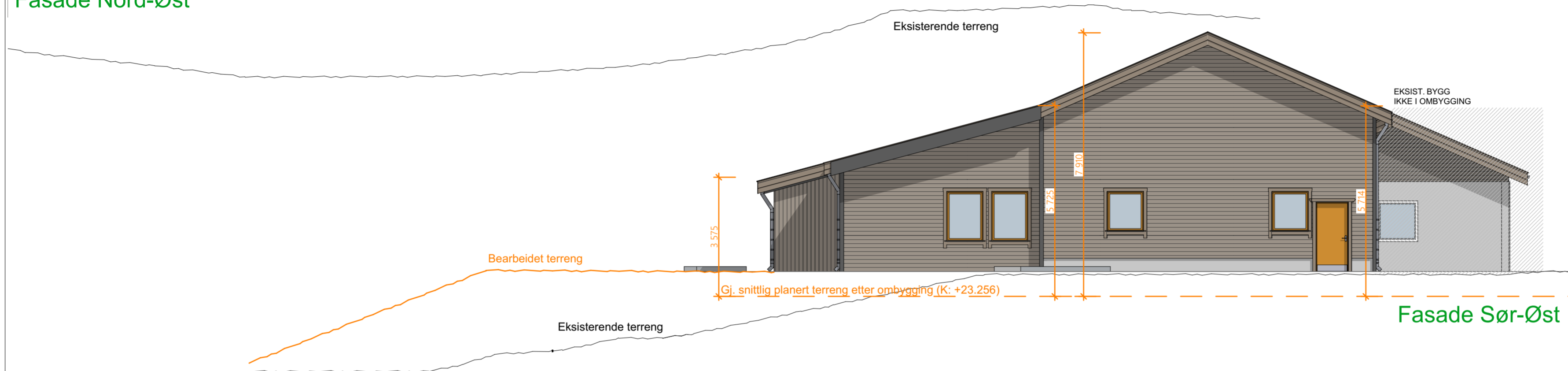
Fase
Rammesøk

Tiltakshaver		Godkjent	
Utsira kommune		Kontroll prosjekt.	
Prosjekt		Sign.	Kontroll
Brann- og redning		PH	GS
Hovlandsvegen		Filnavn	
UTSIRA		Utsira	
		brannstasjon29.04.2024.pln	
		Dato	
		29.04.2024	
		Målestokk	
		1:100	
		Kontroll utførende	
		Sign.	Kontroll
Gnr./Bnr./Festnr.:		Tegningsnr.:	
28/6,44,56		A20-01	
Prosjektnr.:		Prosjektnr. for	
B58057		prosjekterende/lev.	
Type tegning:			
Plan 1. Etasje			

GODKJENT



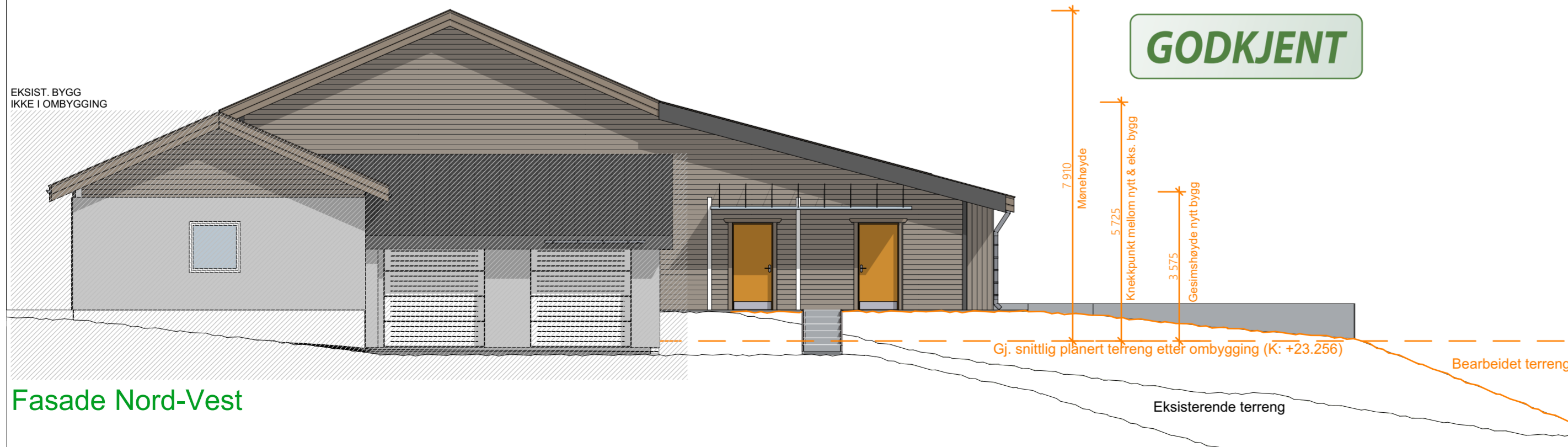
Fasade Nord-Øst



Fasade Sør-Øst



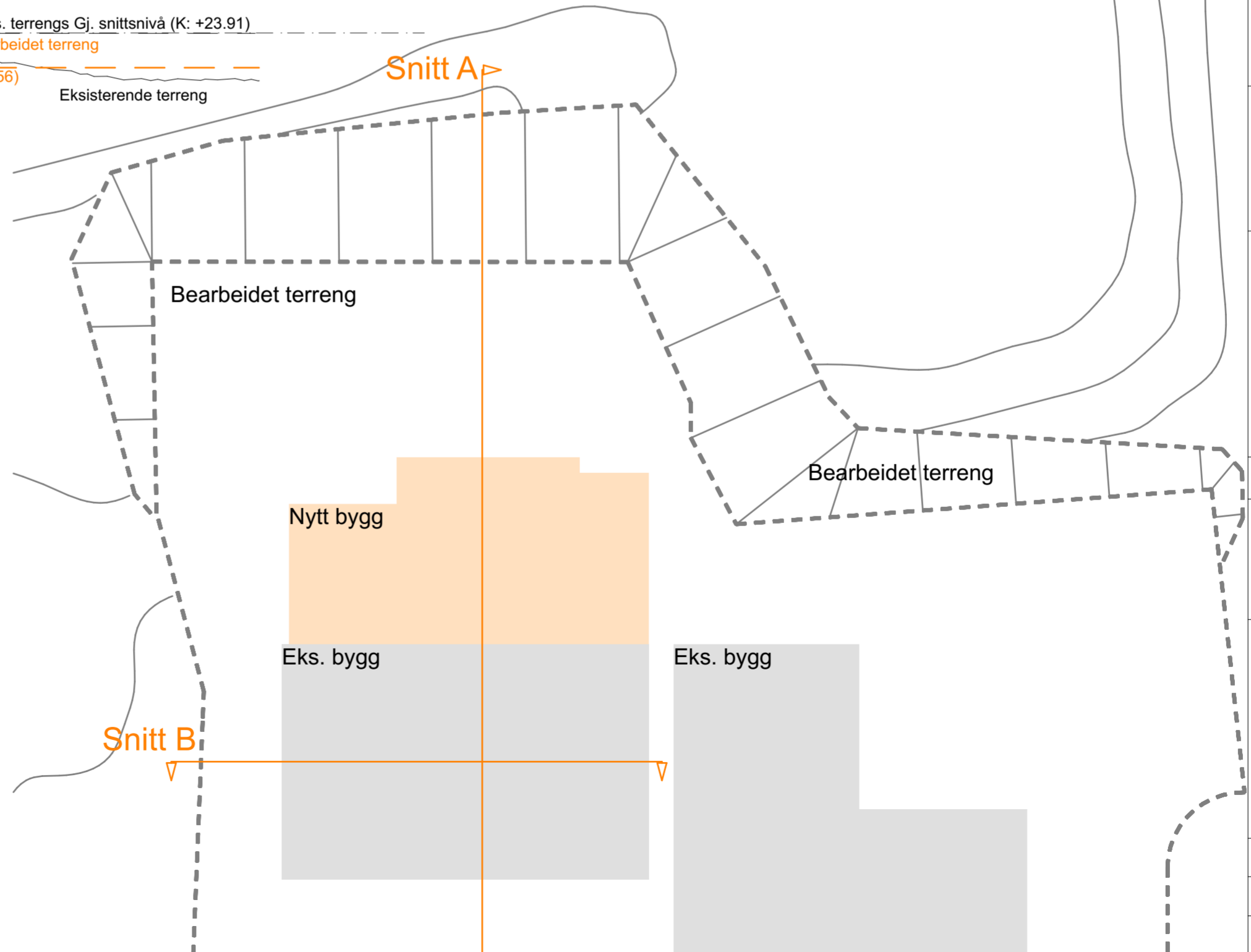
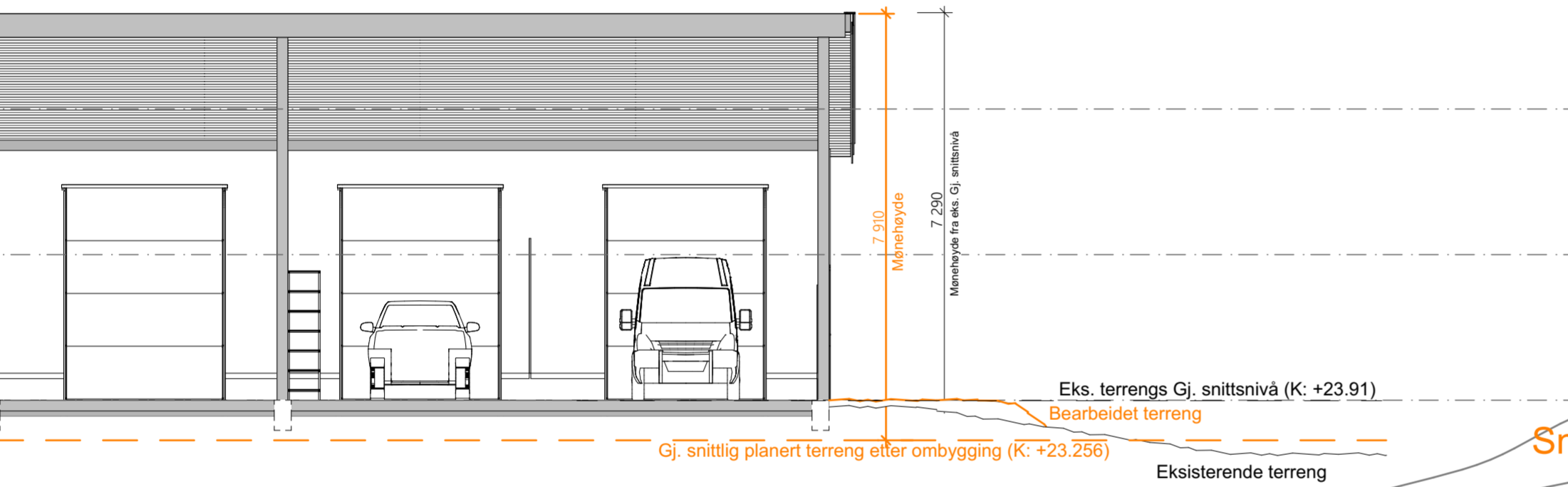
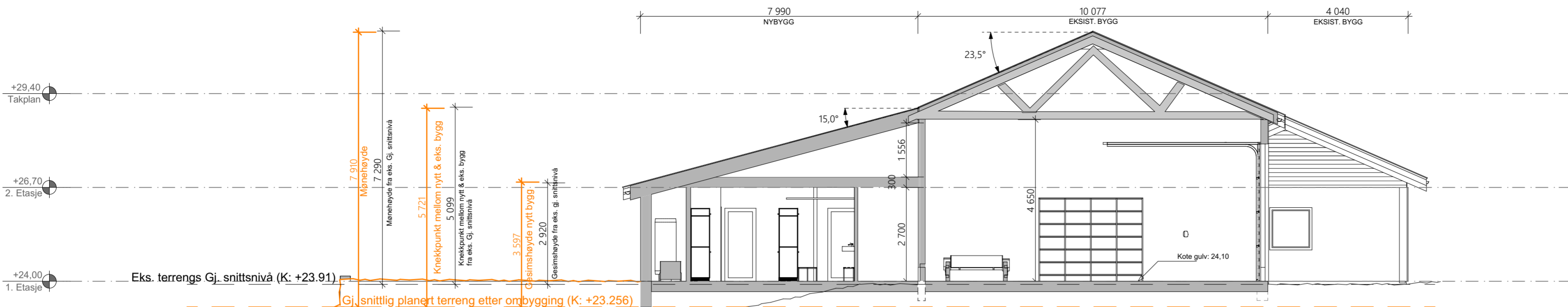
Fasade Sør-Vest



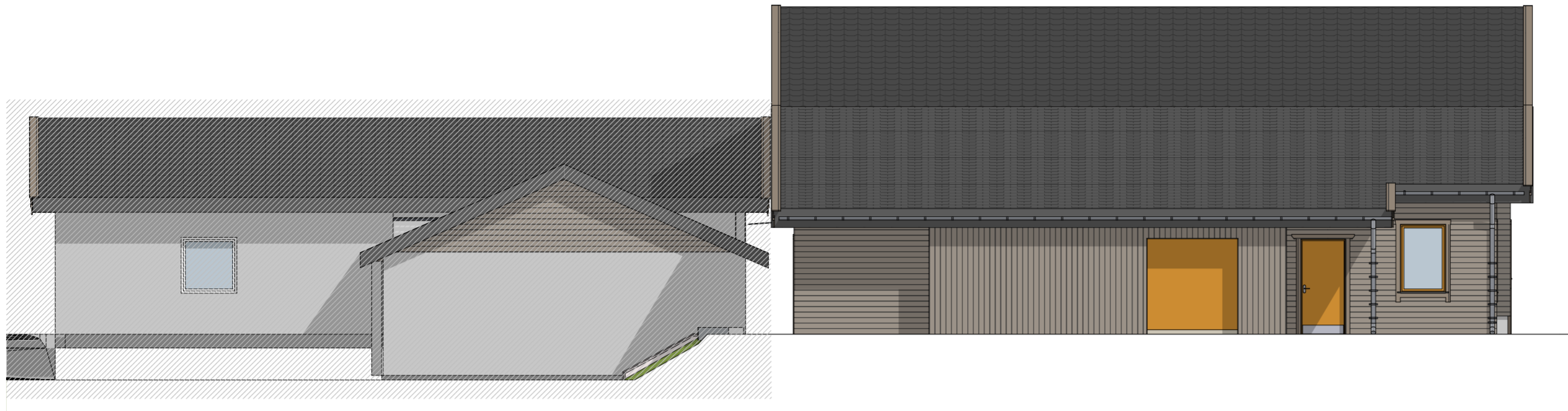
Fasade Nord-Vest

GODKJENT

Tegningsnr. A40-01		Revisjon nr.	
Type tegning Fasader			
Rev.A 07.08.24			
Lokalisering: N 			
Prosjekteringsgruppen ● ARK :		Omega 365 Areal as Kvassanesvegen 4 5582 Ølensvåg Tlf.: 97540000 areal@omega.no 	
Fase Rammesøk			
Tiltakshaver Utsira kommune		Godkjent	
Prosjekt Brann- og redning Hovlandsvegen UTSIRA		Kontroll prosjekt. Sign. PH Kontroll GS	
Gnr./Bnr./Festnr.: 28/6,44,56		Filnavn Utsira brannstasjon29.04.2024.pl Dato 29.04.2024 Målestokk 1:100	
Prosjektnr.: B58057		Tegningsnr.: A40-01	
Type tegning: Fasader		Kontroll utførende Sign. Kontroll	
		Prosjektnr. for prosjekterende/lev.	



Tegningsnr. A30-1		Revisjon nr.
Type tegning Snitt A og B		
Rev.A 07.08.24		
Lokalisering: N 		
Prosjekteringsgruppen ● ARK : Omega 365 Areal as Kvassanesvegen 4 5582 Ølensvåg Tlf.: 97540000 areal@omega.no 		
Fase Rammesøk		
Tiltakshaver Utsira kommune	Godkjent	
Prosjekt Brann- og redning Hovlandsvegen UTSIRA	Kontroll prosjekt. Sign. PH Kontroll GS	
Gnr./Bnr./Festnr.: 28/6,44,56	Tegningsnr.: A30-1	Prosjekt for prosjekterende/lev.
Prosjektnr.: B58057	Type tegning: Snitt A og B	
Filnavn Utsira brannstasjon29.04.2024.pln Dato 29.04.2024 Målestokk 1:100 Kontroll utførende Sign. Kontroll		




1:100 Fasade Nord-øst

GODKJENT



1:100 Fasade Sør-vest



1:100 Fasade Sør-øst

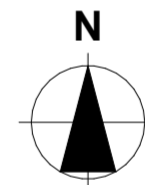


1:100 Fasade Nord-vest

Tegningsnr. A40-01 Revisjon nr.

Type tegning
Fasader

Lokalisering:



Prosjekteringsgruppen

● ARK :

Omega 365 Areal as
Kvassanesvegen 4
5562 Ølensvåg
Tlf.: 97540000
areal@omega.no



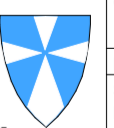
Fase

Rammesøk



Tiltakshaver

Utsira kommune



Prosjekt

Brann- og redning
Hovlandsvegen
UTSIRA

Godkjent

Kontroll prosjekt.

Sign. PH Kontroll GS

Filnavn

Utsira

brannstasjon29.04.2024.pln

Dato

13.10.2021

Målestokk

1:100

Kontroll utferende

Sign. Kontroll

Gnr./Bnr./Festnr.:

28/6,44,56

Prosjektnr.:

B58057

Tegningsnr.:

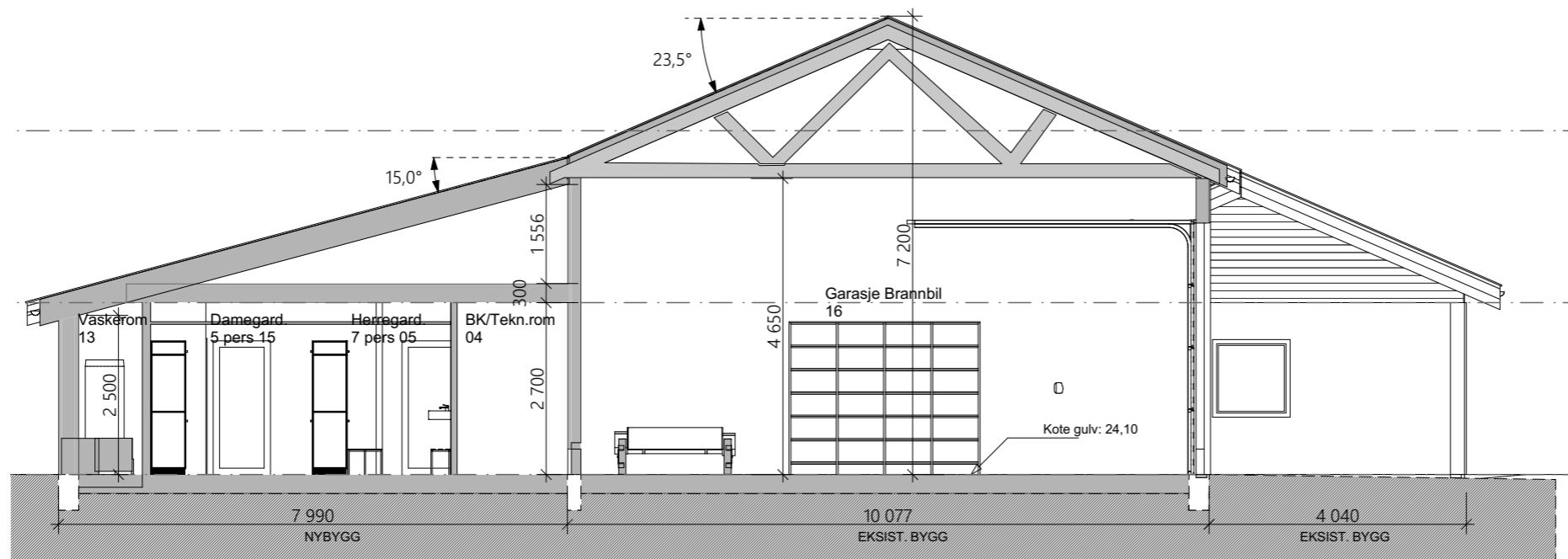
A40-01

Type tegning:

Fasader

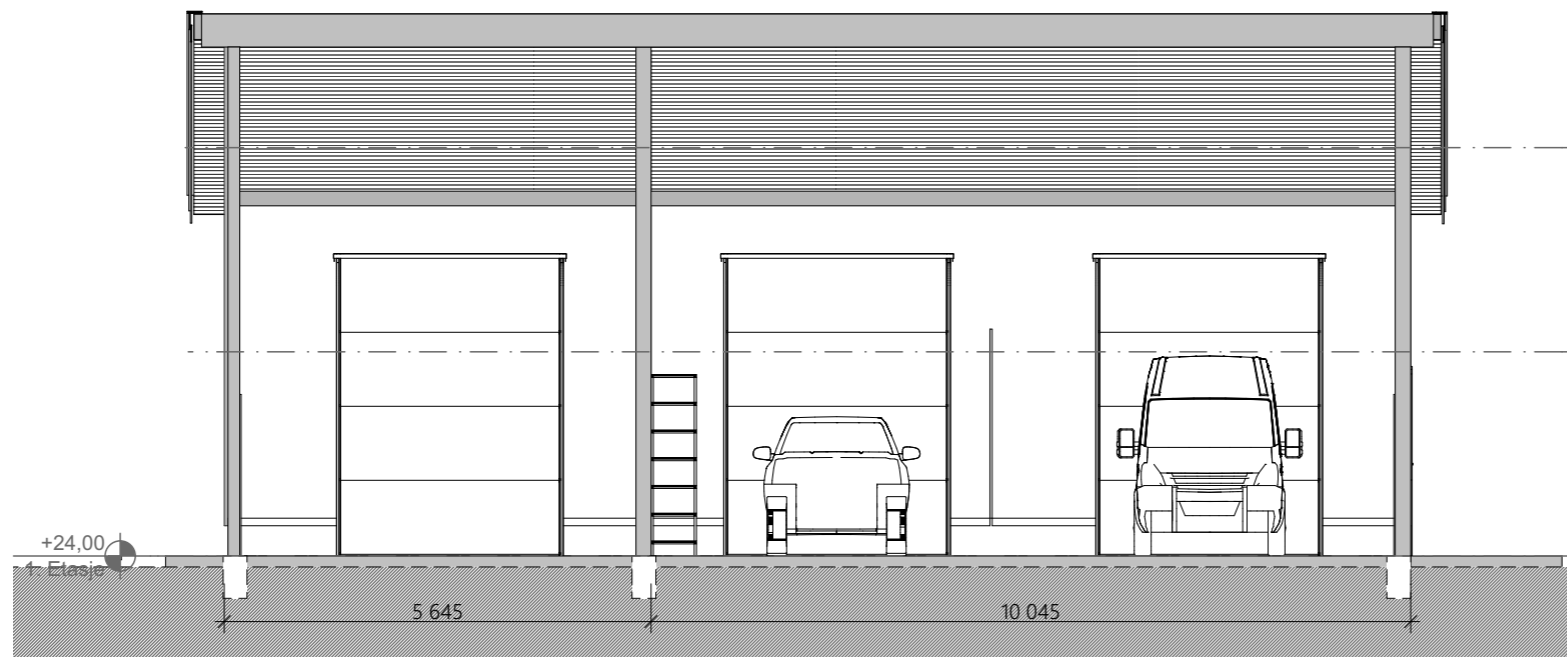
Prosjektnr. for

prosjekterende/lev.



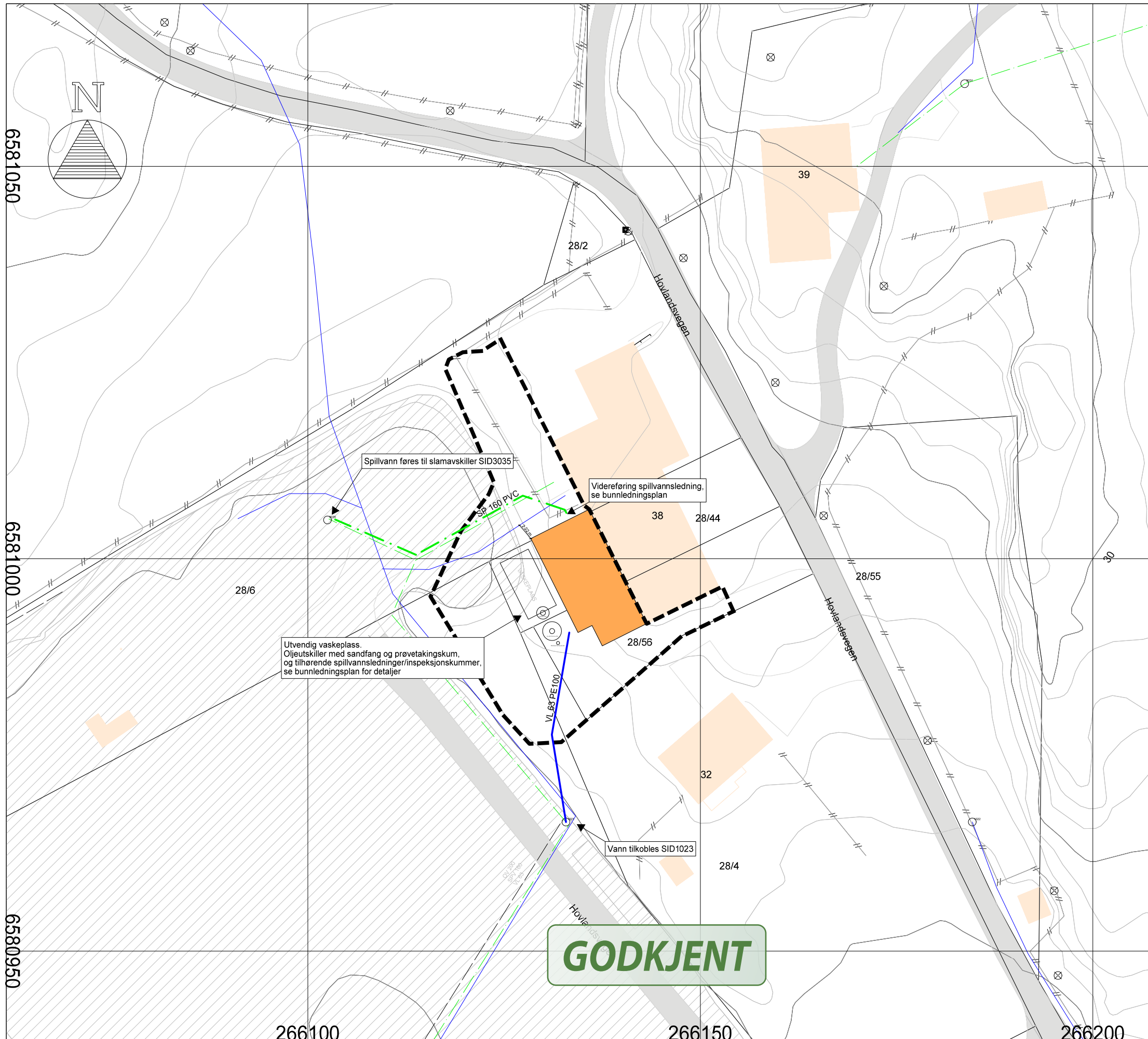
1:100 Snitt A

GODKJENT



1:100 Snitt B

Tegningsnr. A30-01		Revisjon nr.
Type tegning Snitt A, B		
Lokalisering:		
Prosjekteringsgruppen ● ARK : Omega 365 Areal as Kvassanesvegen 4 5582 Ølensvåg Tlf.: 97540000 areal@omega.no		
Fase Rammesøk		
Tiltakshaver Utsira kommune		Godkjent
Prosjekt Brann- og redning Hovlandsvegen UTSIRA		Kontroll prosjekt. Sign. PH Kontroll GS
		Filnavn Utsira brannstasjon29.04.2024.pln Dato 29.04.2024 Målestokk 1:100
Gnr./Bnr./Festnr.: 28/6,44,56		Kontroll utførende Sign. Kontroll
Prosjektnr.: B58057	Tegningsnr.: A30-01	Prosjektnr. for prosjekterende/lev.
Type tegning: Snitt A, B		



Tegnforklaring

Prosjektert	Eksisterende
 Ny del av brannstasjon	 Overvannsledning
 Eksisterende del av brannstasjon	 Spillvannsledning
 Tiltaksgrense	 Vannledning
 Spillvannsledning	o Kum
 Vannledning	

Utvendig vaskeplass.
Oljeutskiller med sandfang og prøvetakingskum,
og tilhørende spillvannsledninger/inspeksjonskummer,
se bunnledningsplan for detaljer

Spillvann føres til slamavskiller SID3035

Videreføring spillvannsledning,
se bunnledningsplan

Vann tilkobles SID1023

GODKJENT

Utsira brannstasjon				<input type="checkbox"/> Skisseprosjekt <input type="checkbox"/> Byggemelding <input type="checkbox"/> Anbudstegning <input type="checkbox"/> Arbeidstegning
Utsira kommune				
Dato	Konstr.egnet	Godkjent	Målestokk	
07.06.2024	SB	CV	1:500 A3	
ETRS89/UTM SONE 32N NN 2000 høyder				Erstatning for:
Oversikt VA				Erstattet av:
				901
Henvissning:		Beregning:		Prosjekt nr. 108127